



UNIVERSIDAD DE
MURCIA



Wiki Loves Región de Murcia

Encuentro de presentación

Abelardo López Palacios

Wikimedia España

Sala de Grados Andrés Baquero
Facultad de Letras – Universidad de Murcia

EU ES-MC

Esquema General

1 Índice

2 WL–RM

- Contexto
 - Conceptos
 - Finalidad
- Wikiproyectos Relacionados
- Calendario
- Participación
 - Niveles de participación
- Recompensas
- Conclusiones I

3 Desarrollo

- Presentación
- DBpedia
 - Aplicaciones
 - Un ejemplo
 - Conclusión
- Actitudes



Wiki Loves
Región de
Murcia

Índice

WL–RM

Contexto
Conceptos
Finalidad
Wikiproyectos
Relacionados
Calendario
Participación
Niveles de
participación
Recompensas
Conclusiones I

Desarrollo

Presentación
DBpedia
Aplicaciones
Un ejemplo
Conclusión
Actitudes
GISpedia

Contacto

Esquema

1

Índice

2

WL–RM

■ Contexto

- Conceptos
- Finalidad

■ Wikiproyectos Relacionados

■ Calendario

■ Participación

- Niveles de participación

■ Recompensas

■ Conclusiones I

3

Desarrollo

■ Presentación

■ DBpedia

- Aplicaciones
- Un ejemplo
- Conclusión

■ Actitudes



Wiki Loves
Región de
Murcia

Índice

WL–RM

Contexto

Conceptos

Finalidad

Wikiproyectos

Relacionados

Calendario

Participación

Niveles de
participación

Recompensas

Conclusiones I

Desarrollo

Presentación

DBpedia

Aplicaciones

Un ejemplo

Conclusión

Actitudes

GISpedia

Contacto

Conceptos

Wikiproyecto: *“una página donde los usuarios se coordinan para mejorar artículos relacionados con un mismo tema o actividad.”*

Wiki Loves
Región de
Murcia

Índice

WL – RM

Contexto

Conceptos

Finalidad

Wikiproyectos

Relacionados

Calendario

Participación

Niveles de
participación

Recompensas

Conclusiones I

Desarrollo

Presentación

DBpedia

Aplicaciones

Un ejemplo

Conclusión

Actitudes

GISpedia

Contacto

Conceptos

Wikiproyecto: *“una página donde los usuarios se coordinan para mejorar artículos relacionados con un mismo tema o actividad.”*

Página: *“conjunto de fuentes de información adaptada para la World Wide Web (WWW) y accesible mediante un navegador web.”*

Wiki Loves
Región de
Murcia

Índice

WL—RM

Contexto

Conceptos

Finalidad

Wikiproyectos

Relacionados

Calendario

Participación

Niveles de
participación

Recompensas

Conclusiones I

Desarrollo

Presentación

DBpedia

Aplicaciones

Un ejemplo

Conclusión

Actitudes

GISpedia

Contacto

Conceptos

Wikiproyecto: *“una página donde los usuarios se coordinan para mejorar artículos relacionados con un mismo tema o actividad.”*

Página: *“conjunto de fuentes de información adaptada para la World Wide Web (WWW) y accesible mediante un navegador web.”*

Sitio Web: *“una colección de páginas web relacionadas y comunes a un dominio de Internet o subdominio en la World Wide Web dentro de Internet.”*

Wiki Loves
Región de
Murcia

Índice

WL—RM

Contexto

Conceptos

Finalidad

Wikiproyectos

Relacionados

Calendario

Participación

Niveles de
participación

Recompensas

Conclusiones I

Desarrollo

Presentación

DBpedia

Aplicaciones

Un ejemplo

Conclusión

Actitudes

GISpedia

Contacto

Conceptos

Wikiproyecto: *“una página donde los usuarios se coordinan para mejorar artículos relacionados con un mismo tema o actividad.”*

Página: *“conjunto de fuentes de información adaptada para la World Wide Web (WWW) y accesible mediante un navegador web.”*

Sitio Web: *“una colección de páginas web relacionadas y comunes a un dominio de Internet o subdominio en la World Wide Web dentro de Internet.”*

Commons ↔ **Wikipedia** ↔ **Wikiviajes** ↔ **Wikidata** ↔
... ↔ **Wikimedia**

Wiki Loves
Región de
Murcia

Índice

WL—RM

Contexto

Conceptos

Finalidad

Wikiproyectos

Relacionados

Calendario

Participación

Niveles de
participación

Recompensas

Conclusiones I

Desarrollo

Presentación

DBpedia

Aplicaciones

Un ejemplo

Conclusión

Actitudes

GISpedia

Contacto

Conceptos

Wikiproyecto: *“una página donde los usuarios se coordinan para mejorar artículos relacionados con un mismo tema o actividad.”*

Página: *“conjunto de fuentes de información adaptada para la World Wide Web (WWW) y accesible mediante un navegador web.”*

Sitio Web: *“una colección de páginas web relacionadas y comunes a un dominio de Internet o subdominio en la World Wide Web dentro de Internet.”*

Commons ↔ Wikipedia ↔ Wikiviajes ↔ Wikidata ↔
... ↔ Wikimedia

Wikiproyecto: Conjunto de páginas distribuidas en distintos recursos e integradas, actuando todas ellas como un único Sitio Web, interactuando entre sí con un mismo fin.



Wiki Loves
Región de
Murcia

Índice

WL—RM

Contexto

Conceptos

Finalidad

Wikiproyectos

Relacionados

Calendario

Participación

Niveles de
participación

Recompensas

Conclusiones I

Desarrollo

Presentación

DBpedia

Aplicaciones

Un ejemplo

Conclusión

Actitudes

GISpedia

Contacto

Un ejemplo

A modo de ejemplo, en la actualidad,

Wiki Loves
Región de
Murcia

Índice

WL – RM

Contexto

Conceptos

Finalidad

Wikiproyectos

Relacionados

Calendario

Participación

Niveles de
participación

Recompensas

Conclusiones I

Desarrollo

Presentación

DBpedia

Aplicaciones

Un ejemplo

Conclusión

Actitudes

GISpedia

Contacto

Un ejemplo

A modo de ejemplo, en la actualidad,

- [Wiki Loves Región de Murcia](#) en entorno Wikipedia, a modo de *front-end*



Wiki Loves
Región de
Murcia

Índice

WL – RM

- Contexto
- Conceptos**
- Finalidad
- Wikiproyectos
- Relacionados
- Calendario
- Participación
- Niveles de participación
- Recompensas
- Conclusiones I

Desarrollo

- Presentación
- DBpedia
- Aplicaciones
- Un ejemplo
- Conclusión
- Actitudes
- GISpedia

Contacto

Un ejemplo

A modo de ejemplo, en la actualidad,

- [Wiki Loves Región de Murcia](#) en entorno Wikipedia, a modo de front-end
- [Archivos multimedia en la categoría «Wiki Loves Región de Murcia»](#), en entorno Commons, a modo de repositorio de imágenes, back-end en que apoyar distintos artículos o páginas, aunque también front-end, en su función de gestión del repositorio



Wiki Loves
Región de
Murcia

Índice

WL—RM

Contexto

Conceptos

Finalidad

Wikiproyectos

Relacionados

Calendario

Participación

Niveles de
participación

Recompensas

Conclusiones I

Desarrollo

Presentación

DBpedia

Aplicaciones

Un ejemplo

Conclusión

Actitudes

GISpedia

Contacto

Un ejemplo

A modo de ejemplo, en la actualidad,

- [Wiki Loves Región de Murcia](#) en entorno Wikipedia, a modo de front-end
- [Archivos multimedia en la categoría «Wiki Loves Región de Murcia»](#), en entorno Commons, a modo de repositorio de imágenes, back-end en que apoyar distintos artículos o páginas, aunque también front-end, en su función de gestión del repositorio

En este simple ejemplo se observa la vinculación de distintos recursos que, todos en conjunto, han de permitir estructurar este Wikiproyecto.



Wiki Loves
Región de
Murcia

Índice

WL—RM

Contexto

Conceptos

Finalidad

Wikiproyectos

Relacionados

Calendario

Participación

Niveles de
participación

Recompensas

Conclusiones I

Desarrollo

Presentación

DBpedia

Aplicaciones

Un ejemplo

Conclusión

Actitudes

GISpedia

Contacto

Finalidad

Wiki Loves Región de Murcia, como Wikiproyecto, persigue la finalidad de coordinar esfuerzos con el objetivo de potenciar artículos y recursos relacionados con la Región de Murcia, con el Sureste Peninsular, de modo que su conocimiento contribuya a su promoción, a su divulgación.

Wiki Loves
Región de
Murcia

Índice

WL—RM

Contexto

Conceptos

Finalidad

Wikiproyectos

Relacionados

Calendario

Participación

Niveles de
participación

Recompensas

Conclusiones I

Desarrollo

Presentación

DBpedia

Aplicaciones

Un ejemplo

Conclusión

Actitudes

GISpedia

Contacto

Finalidad

Wiki Loves Región de Murcia, como Wikiproyecto, persigue la finalidad de coordinar esfuerzos con el objetivo de potenciar artículos y recursos relacionados con la Región de Murcia, con el Sureste Peninsular, de modo que su conocimiento contribuya a su promoción, a su divulgación.

Para ello, y siguiendo una máxima de [Jimmy Wales](#), cofundador de Wikimedia, y en este estadio de desarrollo, se trata de *“empezar y luego ir desarrollando cada vez más”*, un desarrollo que se fundamente en [Los cinco pilares de Wikipedia](#) de modo que Wiki Loves Región de Murcia



Wiki Loves
Región de
Murcia

Índice

WL—RM

Contexto

Conceptos

Finalidad

Wikiproyectos

Relacionados

Calendario

Participación

Niveles de
participación

Recompensas

Conclusiones I

Desarrollo

Presentación

DBpedia

Aplicaciones

Un ejemplo

Conclusión

Actitudes

GISpedia

Contacto

Finalidad

Wiki Loves Región de Murcia, como Wikiproyecto, persigue la finalidad de coordinar esfuerzos con el objetivo de potenciar artículos y recursos relacionados con la Región de Murcia, con el Sureste Peninsular, de modo que su conocimiento contribuya a su promoción, a su divulgación.

Para ello, y siguiendo una máxima de [Jimmy Wales](#), cofundador de Wikimedia, y en este estadio de desarrollo, se trata de *“empezar y luego ir desarrollando cada vez más”*, un desarrollo que se fundamente en [Los cinco pilares de Wikipedia](#) de modo que Wiki Loves Región de Murcia

Se basa en una enciclopedia. Busca el «punto de vista neutral». Es de contenido libre. Sigue unas normas de etiqueta. No tiene normas firmes.

Wiki Loves
Región de
Murcia

Índice

WL – RM

Contexto

Conceptos

Finalidad

Wikiproyectos

Relacionados

Calendario

Participación

Niveles de
participación

Recompensas

Conclusiones I

Desarrollo

Presentación

DBpedia

Aplicaciones

Un ejemplo

Conclusión

Actitudes

GISpedia

Contacto

Esquema

1

Índice

2

WL–RM

■ Contexto

■ Conceptos

■ Finalidad

■ Wikiproyectos Relacionados

■ Calendario

■ Participación

■ Niveles de participación

■ Recompensas

■ Conclusiones I

3

Desarrollo

■ Presentación

■ DBpedia

■ Aplicaciones

■ Un ejemplo

■ Conclusión

■ Actitudes



Wiki Loves
Región de
Murcia

Índice

WL–RM

Contexto

Conceptos

Finalidad

Wikiproyectos
Relacionados

Calendario

Participación

Niveles de
participación

Recompensas

Conclusiones I

Desarrollo

Presentación

DBpedia

Aplicaciones

Un ejemplo

Conclusión

Actitudes

GISpedia

Contacto

Wikiproyectos Relacionados

WL—RM se basa en Wikiproyectos ya activos:



Wiki Loves
Región de
Murcia

Índice

WL—RM

- Contexto
- Conceptos
- Finalidad
- Wikiproyectos Relacionados**
- Calendario
- Participación
- Niveles de participación
- Recompensas
- Conclusiones I

Desarrollo

- Presentación
- DBpedia
- Aplicaciones
- Un ejemplo
- Conclusión
- Actitudes
- GISpedia

Contacto

Wikiproyectos Relacionados

WL—RM se basa en Wikiproyectos ya activos:

- *Wiki Loves Hearth* ⇒ concurso fotográfico de espacios naturales protegidos



Wiki Loves
Región de
Murcia

Índice

WL—RM

Contexto

Conceptos

Finalidad

Wikiproyectos
Relacionados

Calendario

Participación

Niveles de
participación

Recompensas

Conclusiones I

Desarrollo

Presentación

DBpedia

Aplicaciones

Un ejemplo

Conclusión

Actitudes

GISpedia

Contacto

Wikiproyectos Relacionados

WL–RM se basa en Wikiproyectos ya activos:

- *Wiki Loves Hearth* ⇒ concurso fotográfico de espacios naturales protegidos
- *Wiki Loves Monuments* ⇒ concurso fotográfico de monumentos



Wiki Loves
Región de
Murcia

Índice

WL–RM

Contexto

Conceptos

Finalidad

Wikiproyectos

Relacionados

Calendario

Participación

Niveles de
participación

Recompensas

Conclusiones I

Desarrollo

Presentación

DBpedia

Aplicaciones

Un ejemplo

Conclusión

Actitudes

GISpedia

Contacto

Wikiproyectos Relacionados

WL–RM se basa en Wikiproyectos ya activos:

- *Wiki Loves Hearth* ⇒ concurso fotográfico de espacios naturales protegidos
- *Wiki Loves Monuments* ⇒ concurso fotográfico de monumentos
- *Ningún municipio español sin fotografía* ⇒ al menos una foto de todos los municipios de España



Wiki Loves
Región de Murcia

Índice

WL–RM

Contexto

Conceptos

Finalidad

Wikiproyectos
Relacionados

Calendario

Participación

Niveles de
participación

Recompensas

Conclusiones I

Desarrollo

Presentación

DBpedia

Aplicaciones

Un ejemplo

Conclusión

Actitudes

GISpedia

Contacto

Wikiproyectos Relacionados

WL–RM se basa en Wikiproyectos ya activos:

- *Wiki Loves Hearth* ⇒ concurso fotográfico de espacios naturales protegidos
- *Wiki Loves Monuments* ⇒ concurso fotográfico de monumentos
- *Ningún municipio español sin fotografía* ⇒ al menos una foto de todos los municipios de España
- *Wiki Loves Folk* ⇒ concurso fotográfico de fiestas de interés turístico



Wiki Loves
Región de Murcia

Índice

WL–RM

Contexto

Conceptos

Finalidad

Wikiproyectos

Relacionados

Calendario

Participación

Niveles de
participación

Recompensas

Conclusiones I

Desarrollo

Presentación

DBpedia

Aplicaciones

Un ejemplo

Conclusión

Actitudes

GISpedia

Contacto

Wikiproyectos Relacionados

WL–RM se basa en Wikiproyectos ya activos:

- *Wiki Loves Hearth* ⇒ concurso fotográfico de espacios naturales protegidos
- *Wiki Loves Monuments* ⇒ concurso fotográfico de monumentos
- *Ningún municipio español sin fotografía* ⇒ al menos una foto de todos los municipios de España
- *Wiki Loves Folk* ⇒ concurso fotográfico de fiestas de interés turístico



Wiki Loves
Región de Murcia

Índice

WL–RM

Contexto

Conceptos

Finalidad

Wikiproyectos
Relacionados

Calendario

Participación

Niveles de
participación

Recompensas

Conclusiones I

Desarrollo

Presentación

DBpedia

Aplicaciones

Un ejemplo

Conclusión

Actitudes

GISpedia

Contacto

Esquema

1

Índice

2

WL–RM

■ Contexto

- Conceptos
- Finalidad

■ Wikiproyectos Relacionados

■ **Calendario**

■ Participación

- Niveles de participación

■ Recompensas

■ Conclusiones I

3

Desarrollo

■ Presentación

■ DBpedia

- Aplicaciones
- Un ejemplo
- Conclusión

■ Actitudes



Wiki Loves
Región de
Murcia

Índice

WL–RM

Contexto

Conceptos

Finalidad

Wikiproyectos

Relacionados

Calendario

Participación

Niveles de
participación

Recompensas

Conclusiones I

Desarrollo

Presentación

DBpedia

Aplicaciones

Un ejemplo

Conclusión

Actitudes

GISpedia

Contacto



Calendario

Wiki Loves
Región de
Murcia

Índice

WL—RM

Contexto

Conceptos

Finalidad

Wikiproyectos

Relacionados

Calendario

Participación

Niveles de
participación

Recompensas

Conclusiones I

Desarrollo

Presentación

DBpedia

Aplicaciones

Un ejemplo

Conclusión

Actitudes

GISpedia

Contacto



wiki loves
EARTH

⇒ mayo

Calendario



wiki loves
EARTH ⇒ mayo



WIKI loves
monuments ⇒ septiembre



⇒ septiembre

Wiki Loves
Región de
Murcia

Índice

WL – RM

Contexto

Conceptos

Finalidad

Wikiproyectos

Relacionados

Calendario

Participación

Niveles de
participación

Recompensas

Conclusiones I

Desarrollo

Presentación

DBpedia

Aplicaciones

Un ejemplo

Conclusión

Actitudes

GISpedia

Contacto

Calendario



wiki loves
EARTH ⇒ mayo



WIKI loves
monuments ⇒ septiembre



⇒ septiembre



Wiki Loves
FOLK ⇒ noviembre - diciembre

Wiki Loves
Región de
Murcia

Índice

WL - RM

Contexto

Conceptos

Finalidad

Wikiproyectos

Relacionados

Calendario

Participación

Niveles de
participación

Recompensas

Conclusiones I

Desarrollo

Presentación

DBpedia

Aplicaciones

Un ejemplo

Conclusión

Actitudes

GISpedia

Contacto

Calendario

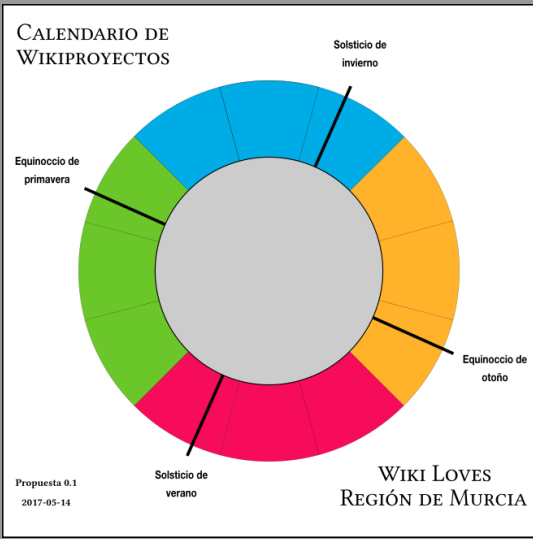


Wiki Loves
Región de
Murcia

- Índice
- WL – RM
- Contexto
- Conceptos
- Finalidad
- Wikiproyectos
- Relacionados
- Calendario**
- Participación
- Niveles de participación
- Recompensas
- Conclusiones I

- Desarrollo**
- Presentación
- DBpedia
- Aplicaciones
- Un ejemplo
- Conclusión
- Actitudes
- GISpedia

Contacto



Calendario



Wiki Loves
Región de
Murcia

Índice

WL – RM

Contexto

Conceptos

Finalidad

Wikiproyectos

Relacionados

Calendario

Participación

Niveles de
participación

Recompensas

Conclusiones I

Desarrollo

Presentación

DBpedia

Aplicaciones

Un ejemplo

Conclusión

Actitudes

GISpedia

Contacto

CALENDARIO DE WIKIPROYECTOS



Calendario



Wiki Loves
Región de Murcia

Índice

WL – RM

Contexto

Conceptos

Finalidad

Wikiproyectos

Relacionados

Calendario

Participación

Niveles de participación

Recompensas

Conclusiones I

Desarrollo

Presentación

DBpedia

Aplicaciones

Un ejemplo

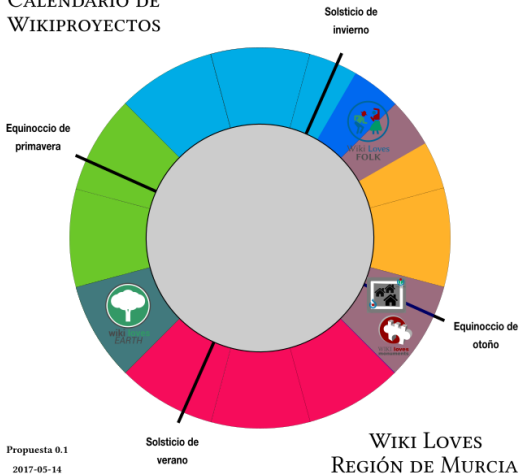
Conclusión

Actitudes

GISpedia

Contacto

CALENDARIO DE WIKIPROYECTOS



Calendario



Wiki Loves
Región de Murcia

Índice

WL – RM

Contexto

Conceptos

Finalidad

Wikiproyectos

Relacionados

Calendario

Participación

Niveles de
participación

Recompensas

Conclusiones I

Desarrollo

Presentación

DBpedia

Aplicaciones

Un ejemplo

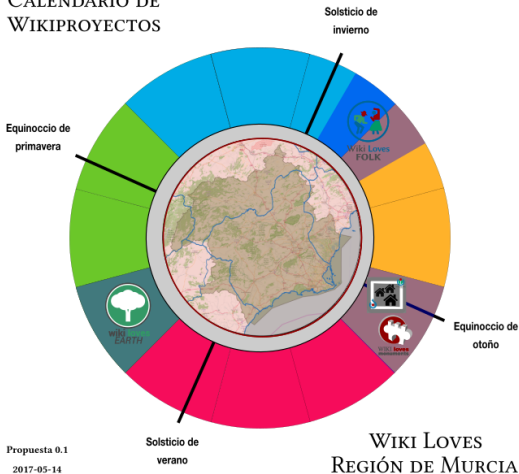
Conclusión

Actitudes

GISpedia

Contacto

CALENDARIO DE WIKIPROYECTOS



Calendario



Wiki Loves
Región de Murcia

Índice

WL – RM

Contexto

Conceptos

Finalidad

Wikiproyectos

Relacionados

Calendario

Participación

Niveles de
participación

Recompensas

Conclusiones I

Desarrollo

Presentación

DBpedia

Aplicaciones

Un ejemplo

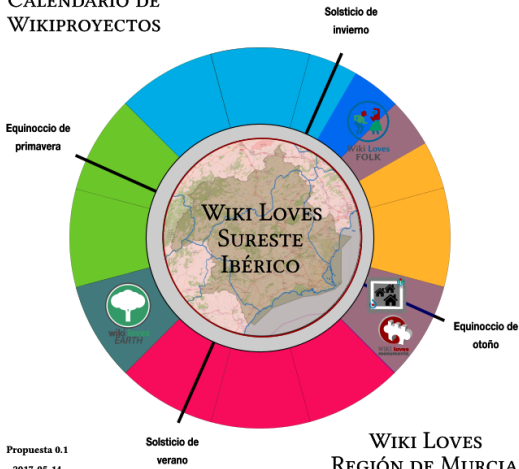
Conclusión

Actitudes

GISpedia

Contacto

CALENDARIO DE WIKIPROYECTOS



Calendario



Wiki Loves
Región de Murcia

- Índice
- WL – RM
- Contexto
- Conceptos
- Finalidad
- Wikiproyectos
- Relacionados
- Calendario**
- Participación
- Niveles de participación
- Recompensas
- Conclusiones I

- Desarrollo**
- Presentación
- DBpedia
- Aplicaciones
- Un ejemplo
- Conclusión
- Actitudes
- GISpedia

Contacto



Esquema

1

Índice

2

WL–RM

■ Contexto

- Conceptos
- Finalidad

■ Wikiproyectos Relacionados

■ Calendario

■ Participación

- Niveles de participación

■ Recompensas

■ Conclusiones I

3

Desarrollo

■ Presentación

■ DBpedia

- Aplicaciones
- Un ejemplo
- Conclusión

■ Actitudes



Wiki Loves
Región de
Murcia

Índice

WL–RM

Contexto

Conceptos

Finalidad

Wikiproyectos

Relacionados

Calendario

Participación

Niveles de
participación

Recompensas

Conclusiones I

Desarrollo

Presentación

DBpedia

Aplicaciones

Un ejemplo

Conclusión

Actitudes

GISpedia

Contacto



Participación

La participación en los Wikiproyectos relacionados se orienta únicamente a la obtención de imágenes fotográficas y su integración en Wikimedia Commons, según sus normas.

Wiki Loves
Región de
Murcia

Índice

WL – RM

Contexto

Conceptos

Finalidad

Wikiproyectos

Relacionados

Calendario

Participación

Niveles de
participación

Recompensas

Conclusiones I

Desarrollo

Presentación

DBpedia

Aplicaciones

Un ejemplo

Conclusión

Actitudes

GISpedia

Contacto

Participación

La participación en los Wikiproyectos relacionados se orienta únicamente a la obtención de imágenes fotográficas y su integración en Wikimedia Commons, según sus normas.

Wiki Loves Región de Murcia propone una participación simultánea, **doble**, según:

Wiki Loves
Región de
Murcia

Índice

WL—RM

Contexto

Conceptos

Finalidad

Wikiproyectos

Relacionados

Calendario

Participación

Niveles de
participación

Recompensas

Conclusiones I

Desarrollo

Presentación

DBpedia

Aplicaciones

Un ejemplo

Conclusión

Actitudes

GISpedia

Contacto

Participación

La participación en los Wikiproyectos relacionados se orienta únicamente a la obtención de imágenes fotográficas y su integración en Wikimedia Commons, según sus normas.

Wiki Loves Región de Murcia propone una participación simultánea, **doble**, según:

- las imágenes de acuerdo a esos Wikiproyectos



Wiki Loves
Región de
Murcia

Índice

WL—RM

Contexto

Conceptos

Finalidad

Wikiproyectos

Relacionados

Calendario

Participación

Niveles de
participación

Recompensas

Conclusiones I

Desarrollo

Presentación

DBpedia

Aplicaciones

Un ejemplo

Conclusión

Actitudes

GISpedia

Contacto

Participación

La participación en los Wikiproyectos relacionados se orienta únicamente a la obtención de imágenes fotográficas y su integración en Wikimedia Commons, según sus normas.

Wiki Loves Región de Murcia propone una participación simultánea, **doble**, según:

- las imágenes de acuerdo a esos Wikiproyectos
- los artículos relacionados con esas imágenes, con los Sitios de Interés –Sol– que esas imágenes representan o con los que se relacionan



Wiki Loves
Región de
Murcia

Índice

WL – RM

Contexto

Conceptos

Finalidad

Wikiproyectos

Relacionados

Calendario

Participación

Niveles de
participación

Recompensas

Conclusiones I

Desarrollo

Presentación

DBpedia

Aplicaciones

Un ejemplo

Conclusión

Actitudes

GISpedia

Contacto

Participación

La participación en los Wikiproyectos relacionados se orienta únicamente a la obtención de imágenes fotográficas y su integración en Wikimedia Commons, según sus normas.

Wiki Loves Región de Murcia propone una participación simultánea, **doble**, según:

- las imágenes de acuerdo a esos Wikiproyectos
- los artículos relacionados con esas imágenes, con los Sitios de Interés –Sol– que esas imágenes representan o con los que se relacionan

Así, se considera la participación como el resultado de

imagen + artículo

teniendo en cuenta que el orden de los factores ...

Más información: <http://>



Wiki Loves
Región de
Murcia

Índice

WL – RM

Contexto

Conceptos

Finalidad

Wikiproyectos

Relacionados

Calendario

Participación

Niveles de

participación

Recompensas

Conclusiones I

Desarrollo

Presentación

DBpedia

Aplicaciones

Un ejemplo

Conclusión

Actitudes

GISpedia

Contacto

Niveles de participación

De modo introductorio, se arbitran cuatro niveles de participación:



Wiki Loves
Región de
Murcia

Índice

WL – RM

Contexto

Conceptos

Finalidad

Wikiproyectos

Relacionados

Calendario

Participación

**Niveles de
participación**

Recompensas

Conclusiones I

Desarrollo

Presentación

DBpedia

Aplicaciones

Un ejemplo

Conclusión

Actitudes

GISpedia

Contacto

Niveles de participación

De modo introductorio, se arbitran cuatro niveles de participación:

- Nivel 4. Máximo nivel de clasificación, que supone participar con una imagen y un artículo vinculado en cada uno de los cuatro Wikiproyectos relacionados.



Wiki Loves
Región de
Murcia

Índice

WL—RM

Contexto

Conceptos

Finalidad

Wikiproyectos

Relacionados

Calendario

Participación

**Niveles de
participación**

Recompensas

Conclusiones I

Desarrollo

Presentación

DBpedia

Aplicaciones

Un ejemplo

Conclusión

Actitudes

GISpedia

Contacto

Niveles de participación

De modo introductorio, se arbitran cuatro niveles de participación:

- **Nivel 4.** Máximo nivel de clasificación, que supone participar con una imagen y un artículo vinculado en cada uno de los cuatro Wikiproyectos relacionados.
- **Nivel 3.** Sería el segundo nivel de clasificación, siendo aquel que comporta la participación en tres de los Wikiproyectos relacionados, lo que supone tres imágenes y tres artículos.



Wiki Loves
Región de
Murcia

Índice

WL—RM

Contexto

Conceptos

Finalidad

Wikiproyectos

Relacionados

Calendario

Participación

**Niveles de
participación**

Recompensas

Conclusiones I

Desarrollo

Presentación

DBpedia

Aplicaciones

Un ejemplo

Conclusión

Actitudes

GISpedia

Contacto

Niveles de participación

De modo introductorio, se arbitran cuatro niveles de participación:

- **Nivel 4.** Máximo nivel de clasificación, que supone participar con una imagen y un artículo vinculado en cada uno de los cuatro Wikiproyectos relacionados.
- **Nivel 3.** Sería el segundo nivel de clasificación, siendo aquel que comporta la participación en tres de los Wikiproyectos relacionados, lo que supone tres imágenes y tres artículos.
- **Nivel 2.** Tercer nivel de participación, con dos imágenes y dos artículos vinculados, cada uno de ellos en dos de los Wikiproyectos de referencia.



Wiki Loves
Región de
Murcia

Índice

WL—RM

Contexto

Conceptos

Finalidad

Wikiproyectos

Relacionados

Calendario

Participación

**Niveles de
participación**

Recompensas

Conclusiones I

Desarrollo

Presentación

DBpedia

Aplicaciones

Un ejemplo

Conclusión

Actitudes

GISpedia

Contacto

Niveles de participación

De modo introductorio, se arbitran cuatro niveles de participación:

- Nivel 4. Máximo nivel de clasificación, que supone participar con una imagen y un artículo vinculado en cada uno de los cuatro Wikiproyectos relacionados.
- Nivel 3. Sería el segundo nivel de clasificación, siendo aquel que comporta la participación en tres de los Wikiproyectos relacionados, lo que supone tres imágenes y tres artículos.
- Nivel 2. Tercer nivel de participación, con dos imágenes y dos artículos vinculados, cada uno de ellos en dos de los Wikiproyectos de referencia.
- Nivel 1. El nivel básico de participación, con una imagen y artículo vinculado, en cualquiera de los cuatro Wikiproyectos de referencia.



Wiki Loves
Región de
Murcia

Índice

WL—RM

Contexto

Conceptos

Finalidad

Wikiproyectos

Relacionados

Calendario

Participación

**Niveles de
participación**

Recompensas

Conclusiones I

Desarrollo

Presentación

DBpedia

Aplicaciones

Un ejemplo

Conclusión

Actitudes

GISpedia

Contacto

Esquema

1

Índice

2

WL–RM

■ Contexto

- Conceptos
- Finalidad

■ Wikiproyectos Relacionados

■ Calendario

■ Participación

- Niveles de participación

■ Recompensas

■ Conclusiones I

3

Desarrollo

■ Presentación

■ DBpedia

- Aplicaciones
- Un ejemplo
- Conclusión

■ Actitudes



Wiki Loves
Región de
Murcia

Índice

WL–RM

Contexto

Conceptos

Finalidad

Wikiproyectos

Relacionados

Calendario

Participación

Niveles de
participación

Recompensas

Conclusiones I

Desarrollo

Presentación

DBpedia

Aplicaciones

Un ejemplo

Conclusión

Actitudes

GISpedia

Contacto



Recompensas I

Unos beneficios o recompensas que se pueden obtener se concretan en los siguiente aspectos:

Índice

WL – RM

Contexto

Conceptos

Finalidad

Wikiproyectos

Relacionados

Calendario

Participación

Niveles de
participación

Recompensas

Conclusiones I

Desarrollo

Presentación

DBpedia

Aplicaciones

Un ejemplo

Conclusión

Actitudes

GISpedia

Contacto

Recompensas I

Unos beneficios o recompensas que se pueden obtener se concretan en los siguiente aspectos:

- la satisfacción personal



Wiki Loves
Región de
Murcia

Índice

WL – RM

Contexto

Conceptos

Finalidad

Wikiproyectos

Relacionados

Calendario

Participación

Niveles de
participación

Recompensas

Conclusiones I

Desarrollo

Presentación

DBpedia

Aplicaciones

Un ejemplo

Conclusión

Actitudes

GISpedia

Contacto

Recompensas I

Unos beneficios o recompensas que se pueden obtener se concretan en los siguiente aspectos:

- la satisfacción personal
- caso de la existencia de vinculación académica, mejora en las calificaciones, en un aprendizaje basado en la investigación y la práctica, basado en proyectos



Wiki Loves
Región de
Murcia

Índice

WL – RM

Contexto

Conceptos

Finalidad

Wikiproyectos

Relacionados

Calendario

Participación

Niveles de
participación

Recompensas

Conclusiones I

Desarrollo

Presentación

DBpedia

Aplicaciones

Un ejemplo

Conclusión

Actitudes

GISpedia

Contacto

Recompensas I

Unos beneficios o recompensas que se pueden obtener se concretan en los siguiente aspectos:

- la satisfacción personal
- caso de la existencia de vinculación académica, mejora en las calificaciones, en un aprendizaje basado en la investigación y la práctica, basado en proyectos
- en el curriculum vitae y/o curriculum académico, incluir la capacidad demostrada de expresarse en lenguaje digital, en una aproximación al cocimiento de los sistemas computacionales, al “código”, vinculado con algo publicado y que perdura, los artículos



Wiki Loves
Región de
Murcia

Índice

WL – RM

Contexto

Conceptos

Finalidad

Wikiproyectos

Relacionados

Calendario

Participación

Niveles de
participación

Recompensas

Conclusiones I

Desarrollo

Presentación

DBpedia

Aplicaciones

Un ejemplo

Conclusión

Actitudes

GISpedia

Contacto

Recompensas I

Unos beneficios o recompensas que se pueden obtener se concretan en los siguiente aspectos:

- la satisfacción personal
- caso de la existencia de vinculación académica, mejora en las calificaciones, en un aprendizaje basado en la investigación y la práctica, basado en proyectos
- en el curriculum vitae y/o curriculum académico, incluir la capacidad demostrada de expresarse en lenguaje digital, en una aproximación al cocimiento de los sistemas computacionales, al “código”, vinculado con algo publicado y que perdura, los artículos
- el reconocimiento de la participación en este Wikiproyecto, interdisciplinar, colaborativo, ...



Wiki Loves
Región de
Murcia

Índice

WL – RM

Contexto

Conceptos

Finalidad

Wikiproyectos

Relacionados

Calendario

Participación

Niveles de
participación

Recompensas

Conclusiones I

Desarrollo

Presentación

DBpedia

Aplicaciones

Un ejemplo

Conclusión

Actitudes

GISpedia

Contacto

Recompensas II

- Las imágenes fotográficas pueden optar a su reconocimiento y premios que cada Wikiproyecto relacionado arbitra. En este sentido, y si así fuera el caso, se pueden considerar como premios o recompensas acumulativas.



Wiki Loves
Región de
Murcia

Índice

WL—RM

Contexto

Conceptos

Finalidad

Wikiproyectos

Relacionados

Calendario

Participación

Niveles de
participación

Recompensas

Conclusiones I

Desarrollo

Presentación

DBpedia

Aplicaciones

Un ejemplo

Conclusión

Actitudes

GISpedia

Contacto

Recompensas II

- Las imágenes fotográficas pueden optar a su reconocimiento y premios que cada Wikiproyecto relacionado arbitra. En este sentido, y si así fuera el caso, se pueden considerar como premios o recompensas acumulativas.
- En la actualidad, Wikimedia España es el patrocinador de este Wikiproyecto y habilitará, en su momento, los posibles premios, sirviendo de ejemplos orientativos los que se puede consultar en [Wiki Loves Monuments 2016](#) o [Wiki Loves Hearth 2017](#)



Wiki Loves
Región de
Murcia

Índice

WL—RM

Contexto

Conceptos

Finalidad

Wikiproyectos

Relacionados

Calendario

Participación

Niveles de
participación

Recompensas

Conclusiones I

Desarrollo

Presentación

DBpedia

Aplicaciones

Un ejemplo

Conclusión

Actitudes

GISpedia

Contacto

Recompensas II

- Las imágenes fotográficas pueden optar a su reconocimiento y premios que cada Wikiproyecto relacionado arbitra. En este sentido, y si así fuera el caso, se pueden considerar como premios o recompensas acumulativas.
- En la actualidad, Wikimedia España es el patrocinador de este Wikiproyecto y habilitará, en su momento, los posibles premios, sirviendo de ejemplos orientativos los que se puede consultar en [Wiki Loves Monuments 2016](#) o [Wiki Loves Hearth 2017](#)
- La solicitud de apoyo a WM-ES, a WM, se relaciona con la participación, con la “demanda” ⇒ [Grants](#)



Wiki Loves
Región de
Murcia

Índice

WL—RM

Contexto

Conceptos

Finalidad

Wikiproyectos

Relacionados

Calendario

Participación

Niveles de
participación

Recompensas

Conclusiones I

Desarrollo

Presentación

DBpedia

Aplicaciones

Un ejemplo

Conclusión

Actitudes

GISpedia

Contacto

Recompensas II

- Las imágenes fotográficas pueden optar a su reconocimiento y premios que cada Wikiproyecto relacionado arbitra. En este sentido, y si así fuera el caso, se pueden considerar como premios o recompensas acumulativas.
- En la actualidad, Wikimedia España es el patrocinador de este Wikiproyecto y habilitará, en su momento, los posibles premios, sirviendo de ejemplos orientativos los que se puede consultar en [Wiki Loves Monuments 2016](#) o [Wiki Loves Hearth 2017](#)
- La solicitud de apoyo a WM-ES, a WM, se relaciona con la participación, con la “demanda” ⇒ [Grants](#)

¿Representa, tiene relación con organización que pueda, que quiera patrocinar este Wikiproyecto? ¿Usted?



Wiki Loves
Región de
Murcia

Índice

WL—RM

Contexto

Conceptos

Finalidad

Wikiproyectos

Relacionados

Calendario

Participación

Niveles de
participación

Recompensas

Conclusiones I

Desarrollo

Presentación

DBpedia

Aplicaciones

Un ejemplo

Conclusión

Actitudes

GISpedia

Contacto

Esquema

1

Índice

2

WL–RM

■ Contexto

- Conceptos
- Finalidad

■ Wikiproyectos Relacionados

■ Calendario

■ Participación

- Niveles de participación

■ Recompensas

■ Conclusiones I

3

Desarrollo

■ Presentación

■ DBpedia

- Aplicaciones
- Un ejemplo
- Conclusión

■ Actitudes



Wiki Loves
Región de
Murcia

Índice

WL–RM

Contexto

Conceptos

Finalidad

Wikiproyectos

Relacionados

Calendario

Participación

Niveles de
participación

Recompensas

Conclusiones I

Desarrollo

Presentación

DBpedia

Aplicaciones

Un ejemplo

Conclusión

Actitudes

GISpedia

Contacto

Conclusiones I

- Wiki Loves Región de Murcia, al igual que cualquier Wikiproyecto, no es un proyecto personal.



Wiki Loves
Región de
Murcia

Índice

WL – RM

Contexto

Conceptos

Finalidad

Wikiproyectos

Relacionados

Calendario

Participación

Niveles de
participación

Recompensas

Conclusiones I

Desarrollo

Presentación

DBpedia

Aplicaciones

Un ejemplo

Conclusión

Actitudes

GISpedia

Contacto

Conclusiones I

- Wiki Loves Región de Murcia, al igual que cualquier Wikiproyecto, no es un proyecto personal.
- Su definición y desarrollo, tras esta presentación, dependerá de las personas que se involucren en él, de la comunidad.



Wiki Loves
Región de
Murcia

Índice

WL—RM

Contexto

Conceptos

Finalidad

Wikiproyectos

Relacionados

Calendario

Participación

Niveles de
participación

Recompensas

Conclusiones I

Desarrollo

Presentación

DBpedia

Aplicaciones

Un ejemplo

Conclusión

Actitudes

GISpedia

Contacto

Conclusiones I

- Wiki Loves Región de Murcia, al igual que cualquier Wikiproyecto, no es un proyecto personal.
- Su definición y desarrollo, tras esta presentación, dependerá de las personas que se involucren en él, de la comunidad.
- El ámbito espacial, idealmente, no se limita a la estructura administrativa de la Región de Murcia, sino al Sureste Peninsular.



Wiki Loves
Región de
Murcia

Índice

WL—RM

Contexto

Conceptos

Finalidad

Wikiproyectos

Relacionados

Calendario

Participación

Niveles de
participación

Recompensas

Conclusiones I

Desarrollo

Presentación

DBpedia

Aplicaciones

Un ejemplo

Conclusión

Actitudes

GISpedia

Contacto

Conclusiones I

- Wiki Loves Región de Murcia, al igual que cualquier Wikiproyecto, no es un proyecto personal.
- Su definición y desarrollo, tras esta presentación, dependerá de las personas que se involucren en él, de la comunidad.
- El ámbito espacial, idealmente, no se limita a la estructura administrativa de la Región de Murcia, sino al Sureste Peninsular.
- El calendario, su definición y aplicación, dependerá de la decisión de esa comunidad.



Wiki Loves
Región de
Murcia

Índice

WL – RM

Contexto

Conceptos

Finalidad

Wikiproyectos

Relacionados

Calendario

Participación

Niveles de
participación

Recompensas

Conclusiones I

Desarrollo

Presentación

DBpedia

Aplicaciones

Un ejemplo

Conclusión

Actitudes

GISpedia

Contacto

Conclusiones I

- Wiki Loves Región de Murcia, al igual que cualquier Wikiproyecto, no es un proyecto personal.
- Su definición y desarrollo, tras esta presentación, dependerá de las personas que se involucren en él, de la comunidad.
- El ámbito espacial, idealmente, no se limita a la estructura administrativa de la Región de Murcia, sino al Sureste Peninsular.
- El calendario, su definición y aplicación, dependerá de la decisión de esa comunidad.
- El éxito de este Wikiproyecto depende del compromiso de las personas, de la sociedad.



Wiki Loves
Región de
Murcia

Índice

WL – RM

Contexto

Conceptos

Finalidad

Wikiproyectos

Relacionados

Calendario

Participación

Niveles de
participación

Recompensas

Conclusiones I

Desarrollo

Presentación

DBpedia

Aplicaciones

Un ejemplo

Conclusión

Actitudes

GISpedia

Contacto

Esquema

1 Índice

2 WL–RM

■ Contexto

- Conceptos
- Finalidad

■ Wikiproyectos Relacionados

■ Calendario

■ Participación

- Niveles de participación

■ Recompensas

■ Conclusiones I

3 Desarrollo

■ Presentación

■ DBpedia

- Aplicaciones
- Un ejemplo
- Conclusión

■ Actitudes



Wiki Loves
Región de
Murcia

Índice

WL–RM

Contexto

Conceptos

Finalidad

Wikiproyectos

Relacionados

Calendario

Participación

Niveles de
participación

Recompensas

Conclusiones I

Desarrollo

Presentación

DBpedia

Aplicaciones

Un ejemplo

Conclusión

Actitudes

GISpedia

Contacto

Aplicaciones y proyecciones



Wiki Loves
Región de
Murcia

Índice

WL—RM

- Contexto
- Conceptos
- Finalidad
- Wikiproyectos
- Relacionados
- Calendario
- Participación
- Niveles de participación
- Recompensas
- Conclusiones I

Desarrollo

- Presentación**
- DBpedia
- Aplicaciones
- Un ejemplo
- Conclusión
- Actitudes
- GISpedia

Contacto

En esta segunda parte se exponen, a modo de aplicaciones y proyecciones, de desarrollos que este Wikiproyecto puede generar, de modo muy breve, aspectos vinculados con él, pero de amplio espectro, más bien propios de los movimientos Wikimedia y sus **impactos** en la sociedad.

Esquema

1 Índice

2 WL–RM

■ Contexto

- Conceptos
- Finalidad

■ Wikiproyectos Relacionados

■ Calendario

■ Participación

- Niveles de participación

■ Recompensas

■ Conclusiones I

3 Desarrollo

■ Presentación

■ DBpedia

- Aplicaciones
- Un ejemplo
- Conclusión

■ Actitudes



Wiki Loves
Región de
Murcia

Índice

WL–RM

Contexto

Conceptos

Finalidad

Wikiproyectos

Relacionados

Calendario

Participación

Niveles de
participación

Recompensas

Conclusiones I

Desarrollo

Presentación

DBpedia

Aplicaciones

Un ejemplo

Conclusión

Actitudes

GISpedia

Contacto

DBpedia

- **DBpedia** es *“un proyecto para la extracción de datos de Wikipedia para proponer una versión semántica”*.



Wiki Loves
Región de
Murcia

Índice

WL – RM

Contexto

Conceptos

Finalidad

Wikiproyectos

Relacionados

Calendario

Participación

Niveles de
participación

Recompensas

Conclusiones I

Desarrollo

Presentación

DBpedia

Aplicaciones

Un ejemplo

Conclusión

Actitudes

GISpedia

Contacto

DBpedia

- **DBpedia** es *“un proyecto para la extracción de datos de Wikipedia para proponer una versión semántica”*.
- **Web semántica** sería, de modo muy resumido, aquella que es legible por humanos y **bots**, siendo **bot** *“(aféresis de robot) un programa informático, imitando el comportamiento de un humano”*.

Wiki Loves
Región de
Murcia

Índice

WL—RM

Contexto

Conceptos

Finalidad

Wikiproyectos

Relacionados

Calendario

Participación

Niveles de
participación

Recompensas

Conclusiones I

Desarrollo

Presentación

DBpedia

Aplicaciones

Un ejemplo

Conclusión

Actitudes

GISpedia

Contacto

DBpedia

- **DBpedia** es *“un proyecto para la extracción de datos de Wikipedia para proponer una versión semántica”*.
- **Web semántica** sería, de modo muy resumido, aquella que es legible por humanos y **bots**, siendo **bot** *“(aféresis de robot) un programa informático, imitando el comportamiento de un humano”*.
- DBpedia se encuentra interconectada con otras bases de datos: **Interlinking DBpedia with other Data Sets**.

Wiki Loves
Región de
Murcia

Índice

WL—RM

Contexto

Conceptos

Finalidad

Wikiproyectos

Relacionados

Calendario

Participación

Niveles de
participación

Recompensas

Conclusiones I

Desarrollo

Presentación

DBpedia

Aplicaciones

Un ejemplo

Conclusión

Actitudes

GISpedia

Contacto

DBpedia

- **DBpedia** es *“un proyecto para la extracción de datos de Wikipedia para proponer una versión semántica”*.
- **Web semántica** sería, de modo muy resumido, aquella que es legible por humanos y **bots**, siendo **bot** *“(aféresis de robot) un programa informático, imitando el comportamiento de un humano”*.
- DBpedia se encuentra interconectada con otras bases de datos: **Interlinking DBpedia with other Data Sets**.
- Entre ellas, **Wikidata**, EUROSTAT y otras, conformando el **LinkingOpenData**, **datos enlazados** y **abiertos** e interconectados.

Wiki Loves
Región de
Murcia

Índice

WL – RM

Contexto

Conceptos

Finalidad

Wikiproyectos

Relacionados

Calendario

Participación

Niveles de
participación

Recompensas

Conclusiones I

Desarrollo

Presentación

DBpedia

Aplicaciones

Un ejemplo

Conclusión

Actitudes

GISpedia

Contacto

DBpedia



Wiki Loves
Región de
Murcia

Índice

WL – RM

- Contexto
- Conceptos
- Finalidad
- Wikiproyectos
- Relacionados
- Calendario
- Participación
- Niveles de participación
- Recompensas
- Conclusiones I

Desarrollo

- Presentación
- DBpedia**
- Aplicaciones
- Un ejemplo
- Conclusión
- Actitudes
- GISpedia

Contacto

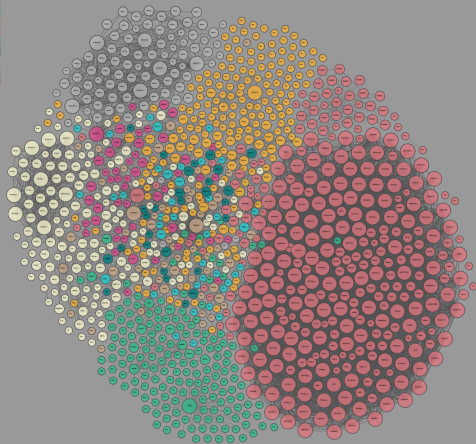


Figura: The Linking Open Data cloud diagram

Aplicaciones

- Estas acciones son complementadas con diversas iniciativas, como la promovida en el [EuropeanaTech Task Force on a Multilingual and Semantic Enrichment Strategy: Final Report](#), según el cual Europeana, que a su vez engloba HISPANA, enriquece las descripciones que recolecta a través del uso de distintas fuentes externas como GeoNames, GEMET,..., DBpedia

Wiki Loves
Región de
Murcia

Índice

WL—RM

Contexto

Conceptos

Finalidad

Wikiproyectos

Relacionados

Calendario

Participación

Niveles de
participación

Recompensas

Conclusiones I

Desarrollo

Presentación

DBpedia

Aplicaciones

Un ejemplo

Conclusión

Actitudes

GISpedia

Contacto

Aplicaciones

- Estas acciones son complementadas con diversas iniciativas, como la promovida en el [EuropeanaTech Task Force on a Multilingual and Semantic Enrichment Strategy: Final Report](#), según el cual Europeana, que a su vez engloba HISPANA, enriquece las descripciones que recolecta a través del uso de distintas fuentes externas como GeoNames, GEMET,..., DBpedia
- Esto produce que, a través de distintas aplicaciones y en este caso de estudio, las relacionadas con el “*Software para Instituciones de Memoria*”, galerías, bibliotecas, archivos, museos, [G.L.A.M.](#), y según los protocolos [Open Archive Initiative-Protocol for Metadata Harvesting \(OAI-PMH\)](#), DBpedia pase a formar parte de esos fondos de la memoria.



Wiki Loves
Región de
Murcia

Índice

WL—RM

Contexto

Conceptos

Finalidad

Wikiproyectos

Relacionados

Calendario

Participación

Niveles de
participación

Recompensas

Conclusiones I

Desarrollo

Presentación

DBpedia

Aplicaciones

Un ejemplo

Conclusión

Actitudes

GISpedia

Contacto

Un ejemplo

- Si consultamos en la “[Biblioteca virtual de viajeros científicos ilustrados](#)” por el término “Cartagena”, se obtienen 11 resultados.

Wiki Loves
Región de
Murcia

Índice

WL – RM

Contexto

Conceptos

Finalidad

Wikiproyectos

Relacionados

Calendario

Participación

Niveles de
participación

Recompensas

Conclusiones I

Desarrollo

Presentación

DBpedia

Aplicaciones

Un ejemplo

Conclusión

Actitudes

GISpedia

Contacto

Un ejemplo

- Si consultamos en la “[Biblioteca virtual de viajeros científicos ilustrados](#)” por el término “Cartagena”, se obtienen 11 resultados.
- Entre ellos, “[Nivelamiento barométrico desde Cartagena a Sta. Fé](#)”, volumen editado en 1805 y realizado por [Alexander von Humboldt](#).

Wiki Loves
Región de
Murcia

Índice

WL—RM

Contexto

Conceptos

Finalidad

Wikiproyectos

Relacionados

Calendario

Participación

Niveles de
participación

Recompensas

Conclusiones I

Desarrollo

Presentación

DBpedia

Aplicaciones

Un ejemplo

Conclusión

Actitudes

GISpedia

Contacto

Un ejemplo

- Si consultamos en la “[Biblioteca virtual de viajeros científicos ilustrados](#)” por el término “Cartagena”, se obtienen 11 resultados.
- Entre ellos, “[Nivelamiento barométrico desde Cartagena a Sta. Fé](#)”, volumen editado en 1805 y realizado por [Alexander von Humboldt](#).
- Accediendo al enlace de su autor, y en el apartado *Linked Open Data*, se obtiene la relación de Bases de Datos en las que existen referencias sobre el mismo, entre ellas, [Wikidata](#) y [DBpedia](#) en diferentes lenguas, [DBpedia en español](#).



Wiki Loves
Región de
Murcia

Índice

WL—RM

Contexto

Conceptos

Finalidad

Wikiproyectos

Relacionados

Calendario

Participación

Niveles de
participación

Recompensas

Conclusiones I

Desarrollo

Presentación

DBpedia

Aplicaciones

Un ejemplo

Conclusión

Actitudes

GISpedia

Contacto

Un ejemplo

- Si consultamos en la “[Biblioteca virtual de viajeros científicos ilustrados](#)” por el término “Cartagena”, se obtienen 11 resultados.
- Entre ellos, “[Nivelamiento barométrico desde Cartagena a Sta. Fé](#)”, volumen editado en 1805 y realizado por [Alexander von Humboldt](#).
- Accediendo al enlace de su autor, y en el apartado *Linked Open Data*, se obtiene la relación de Bases de Datos en las que existen referencias sobre el mismo, entre ellas, [Wikidata](#) y [DBpedia](#) en diferentes lenguas, [DBpedia en español](#).
- Como es de entender, esta relación, en este caso, es muy amplia, dada la relevancia del personaje.



Wiki Loves
Región de
Murcia

Índice

WL—RM

Contexto

Conceptos

Finalidad

Wikiproyectos

Relacionados

Calendario

Participación

Niveles de
participación

Recompensas

Conclusiones I

Desarrollo

Presentación

DBpedia

Aplicaciones

Un ejemplo

Conclusión

Actitudes

GISpedia

Contacto

Un ejemplo

- Finalmente, y en diferentes espacios de las referencias, densas y completas, según los metadatos que permiten la Web Semántica, se vincula el artículo que sobre Alexander von Humboldt existe en Wikipedia



Wiki Loves
Región de
Murcia

Índice

WL—RM

Contexto

Conceptos

Finalidad

Wikiproyectos

Relacionados

Calendario

Participación

Niveles de
participación

Recompensas

Conclusiones I

Desarrollo

Presentación

DBpedia

Aplicaciones

Un ejemplo

Conclusión

Actitudes

GISpedia

Contacto

Un ejemplo

- Finalmente, y en diferentes espacios de las referencias, densas y completas, según los metadatos que permiten la Web Semántica, se vincula el artículo que sobre Alexander von Humboldt existe en Wikipedia

	<ul style="list-style-type: none">http://war.dbpedia.org/resource/Alexander_von_Humboldthttp://yi.dbpedia.org/resource/אלעקסאנדער פֿאן האמבאלט/אמבאלטס פֿאן האמבאלטhttp://zh.dbpedia.org/resource/亚历山大·冯·洪堡
http://www.w3.org/ns/prov#wasDerivedFrom	<ul style="list-style-type: none">http://es.wikipedia.org/wiki/Alexander_von_Humboldt?oldid=74093886
foaf:depiction	<ul style="list-style-type: none">http://commons.wikimedia.org/wiki/Special:FilePath/AvHumboldt.jpg
foaf:isPrimaryTopicOf	<ul style="list-style-type: none">http://es.wikipedia.org/wiki/Alexander_von_Humboldt
foaf:name	<ul style="list-style-type: none">Alexander von Humboldt
is dbpedia-owl:binomialAuthority of	<ul style="list-style-type: none">dbpedia:Bertholletia_excelsa

DBpedia Español con enlace en media página



Wiki Loves
Región de
Murcia

- Índice
- WL – RM
- Contexto
- Conceptos
- Finalidad
- Wikiproyectos
- Relacionados
- Calendario
- Participación
- Niveles de participación
- Recompensas
- Conclusiones I

- Desarrollo
- Presentación
- DBpedia
- Aplicaciones
- Un ejemplo**
- Conclusión
- Actitudes
- GISpedia

Contacto

Un ejemplo

- Finalmente, y en diferentes espacios de las referencias, densas y completas, según los metadatos que permiten la Web Semántica, se vincula el artículo que sobre Alexander von Humboldt existe en Wikipedia

	<ul style="list-style-type: none">http://war.dbpedia.org/resource/Alexander_von_Humboldthttp://yi.dbpedia.org/resource/אלעקסאנדער פֿאן האמבאלטhttp://zh.dbpedia.org/resource/亚历山大·冯·洪堡
http://www.w3.org/ns/prov#wasDerivedFrom	<ul style="list-style-type: none">http://es.wikipedia.org/wiki/Alexander_von_Humboldt?oldid=74093886
foaf:depiction	<ul style="list-style-type: none">http://commons.wikimedia.org/wiki/Special:FilePath/AvHumboldt.jpg
foaf:isPrimaryTopicOf	<ul style="list-style-type: none">http://es.wikipedia.org/wiki/Alexander_von_Humboldt
foaf:name	<ul style="list-style-type: none">Alexander von Humboldt
is dbpedia-owl:binomialAuthority of	<ul style="list-style-type: none">dbpedia:Bertholletia_excelsa

DBpedia Español con enlace en media página

	<ul style="list-style-type: none">dbr:Philipp_J_J_Valentini
is foaf:primaryTopic of	<ul style="list-style-type: none">wikipedia-en:Alexander_von_Humboldt

POWERED BY VIRTUOSO LINKING OPENDATA W3C SPARQL OPEN DATA

This content was extracted from Wikipedia and is licensed under the Creative Commons Attribution-ShareAlike 3.0 Unported License

DBpedia con enlace en pie de página

Wiki Loves
Región de
Murcia

Índice

WL – RM

Contexto

Conceptos

Finalidad

Wikiproyectos

Relacionados

Calendario

Participación

Niveles de
participación

Recompensas

Conclusiones I

Desarrollo

Presentación

DBpedia

Aplicaciones

Un ejemplo

Conclusión

Actitudes

GISpedia

Contacto

Conclusión

- Propiedad: `isPrimaryTopicOf` \Rightarrow “*The isPrimaryTopicOf property relates something to a document that is mainly about it.*”



Wiki Loves
Región de
Murcia

Índice

WL – RM

Contexto

Conceptos

Finalidad

Wikiproyectos

Relacionados

Calendario

Participación

Niveles de
participación

Recompensas

Conclusiones I

Desarrollo

Presentación

DBpedia

Aplicaciones

Un ejemplo

Conclusión

Actitudes

GISpedia

Contacto

Conclusión

- Propiedad: `isPrimaryTopicOf` \Rightarrow “*The `isPrimaryTopicOf` property relates something to a document that is mainly about it.*”
- La propiedad “`isPrimaryTopicOf`” relaciona algo con un documento que es el principal sobre ello.

Wiki Loves
Región de
Murcia

Índice

WL—RM

Contexto

Conceptos

Finalidad

Wikiproyectos

Relacionados

Calendario

Participación

Niveles de
participación

Recompensas

Conclusiones I

Desarrollo

Presentación

DBpedia

Aplicaciones

Un ejemplo

Conclusión

Actitudes

GISpedia

Contacto

Conclusión

- Propiedad: `isPrimaryTopicOf` \Rightarrow “*The isPrimaryTopicOf property relates something to a document that is mainly about it.*”
- La propiedad “`isPrimaryTopicOf`” relaciona algo con un documento que es el principal sobre ello.
- El documento en Wikipedia es el principal, el “mainly about it”.

Wiki Loves
Región de
Murcia

Índice

WL—RM

Contexto

Conceptos

Finalidad

Wikiproyectos

Relacionados

Calendario

Participación

Niveles de
participación

Recompensas

Conclusiones I

Desarrollo

Presentación

DBpedia

Aplicaciones

Un ejemplo

Conclusión

Actitudes

GISpedia

Contacto

Conclusión

- Propiedad: `isPrimaryTopicOf` ⇒ *“The `isPrimaryTopicOf` property relates something to a document that is mainly about it.”*
- La propiedad “`isPrimaryTopicOf`” relaciona algo con un documento que es el principal sobre ello.
- El documento en Wikipedia es el principal, el “mainly about it”.

Wikipedia ⇒ Wikidata ⇒ DBpedia ⇒ LinkingOpenData



Wiki Loves
Región de
Murcia

Índice

WL—RM

Contexto

Conceptos

Finalidad

Wikiproyectos

Relacionados

Calendario

Participación

Niveles de
participación

Recompensas

Conclusiones I

Desarrollo

Presentación

DBpedia

Aplicaciones

Un ejemplo

Conclusión

Actitudes

GISpedia

Contacto

Conclusión

- Propiedad: `isPrimaryTopicOf` \Rightarrow “*The isPrimaryTopicOf property relates something to a document that is mainly about it.*”
- La propiedad “`isPrimaryTopicOf`” relaciona algo con un documento que es el principal sobre ello.
- El documento en Wikipedia es el principal, el “mainly about it”.

Wikipedia \Rightarrow Wikidata \Rightarrow DBpedia \Rightarrow LinkingOpenData

- **Knowledge Graph**, base de conocimiento de Google – Alphabet Inc., también usa DBpedia y Wikipedia.

Wiki Loves
Región de
Murcia

Índice

WL – RM

Contexto

Conceptos

Finalidad

Wikiproyectos

Relacionados

Calendario

Participación

Niveles de
participación

Recompensas

Conclusiones I

Desarrollo

Presentación

DBpedia

Aplicaciones

Un ejemplo

Conclusión

Actitudes

GISpedia

Contacto

Conclusión

- Propiedad: `isPrimaryTopicOf` \Rightarrow “*The isPrimaryTopicOf property relates something to a document that is mainly about it.*”
- La propiedad “`isPrimaryTopicOf`” relaciona algo con un documento que es el principal sobre ello.
- El documento en Wikipedia es el principal, el “mainly about it”.

Wikipedia \Rightarrow Wikidata \Rightarrow DBpedia \Rightarrow LinkingOpenData

- **Knowledge Graph**, base de conocimiento de Google – Alphabet Inc., también usa DBpedia y Wikipedia.

El procedimiento para contribuir al conocimiento y soporte a instituciones culturales y de investigación se inicia en Wikipedia.



Wiki Loves
Región de
Murcia

Índice

WL – RM

Contexto

Conceptos

Finalidad

Wikiproyectos

Relacionados

Calendario

Participación

Niveles de
participación

Recompensas

Conclusiones I

Desarrollo

Presentación

DBpedia

Aplicaciones

Un ejemplo

Conclusión

Actitudes

GISpedia

Contacto

Esquema

- 1 Índice
- 2 WL–RM

- Contexto
 - Conceptos
 - Finalidad
- Wikiproyectos Relacionados
- Calendario
- Participación
 - Niveles de participación
- Recompensas
- Conclusiones I

- 3 Desarrollo

- Presentación
- DBpedia
 - Aplicaciones
 - Un ejemplo
 - Conclusión
- Actitudes



Wiki Loves
Región de
Murcia

Índice

WL–RM

Contexto

Conceptos

Finalidad

Wikiproyectos

Relacionados

Calendario

Participación

Niveles de
participación

Recompensas

Conclusiones I

Desarrollo

Presentación

DBpedia

Aplicaciones

Un ejemplo

Conclusión

Actitudes

GISpedia

Contacto

Actitudes

Wiki Loves
Región de
Murcia

Índice

WL – RM

Contexto

Conceptos

Finalidad

Wikiproyectos

Relacionados

Calendario

Participación

Niveles de
participación

Recompensas

Conclusiones I

Desarrollo

Presentación

DBpedia

Aplicaciones

Un ejemplo

Conclusión

Actitudes

GISpedia

Contacto

Sobre las actitudes ante el fenómeno Wikipedia
narración de la reacción del mundo de la medicina
en los Estados Unidos de Norteamérica

Esquema

1 Índice

2 WL–RM

■ Contexto

- Conceptos
- Finalidad

■ Wikiproyectos Relacionados

■ Calendario

■ Participación

- Niveles de participación

■ Recompensas

■ Conclusiones I

3 Desarrollo

■ Presentación

■ DBpedia

- Aplicaciones
- Un ejemplo
- Conclusión

■ Actitudes



Wiki Loves
Región de
Murcia

Índice

WL–RM

Contexto

Conceptos

Finalidad

Wikiproyectos

Relacionados

Calendario

Participación

Niveles de
participación

Recompensas

Conclusiones I

Desarrollo

Presentación

DBpedia

Aplicaciones

Un ejemplo

Conclusión

Actitudes

GISpedia

Contacto

GISpedia

- Existe GISpedia como acción empresarial, pero no como proyecto Wikimedia

Wiki Loves
Región de
Murcia

Índice

WL – RM

Contexto

Conceptos

Finalidad

Wikiproyectos

Relacionados

Calendario

Participación

Niveles de
participación

Recompensas

Conclusiones I

Desarrollo

Presentación

DBpedia

Aplicaciones

Un ejemplo

Conclusión

Actitudes

GISpedia

Contacto

GISpedia

- Existe GISpedia como acción empresarial, pero no como proyecto Wikimedia
- [Portal:Geografía](#)

Wiki Loves
Región de
Murcia

Índice

WL – RM

Contexto

Conceptos

Finalidad

Wikiproyectos

Relacionados

Calendario

Participación

Niveles de
participación

Recompensas

Conclusiones I

Desarrollo

Presentación

DBpedia

Aplicaciones

Un ejemplo

Conclusión

Actitudes

GISpedia

Contacto

GISpedia

- Existe GISpedia como acción empresarial, pero no como proyecto Wikimedia
- [Portal:Geografía](#)
- [Portal:Geography](#)

Wiki Loves
Región de
Murcia

Índice

WL—RM

Contexto

Conceptos

Finalidad

Wikiproyectos

Relacionados

Calendario

Participación

Niveles de
participación

Recompensas

Conclusiones I

Desarrollo

Presentación

DBpedia

Aplicaciones

Un ejemplo

Conclusión

Actitudes

GISpedia

Contacto

GISpedia

- Existe GISpedia como acción empresarial, pero no como proyecto Wikimedia
- [Portal:Geografía](#)
- [Portal:Geography](#)
- [Mapa de la Innovación en Aragón](#)

Wiki Loves
Región de
Murcia

Índice

WL—RM

Contexto

Conceptos

Finalidad

Wikiproyectos

Relacionados

Calendario

Participación

Niveles de
participación

Recompensas

Conclusiones I

Desarrollo

Presentación

DBpedia

Aplicaciones

Un ejemplo

Conclusión

Actitudes

GISpedia

Contacto

GISpedia

- Existe GISpedia como acción empresarial, pero no como proyecto Wikimedia
- [Portal:Geografía](#)
- [Portal:Geography](#)
- [Mapa de la Innovación en Aragón](#)
- [Digital Earth](#) no traducida

Wiki Loves
Región de
Murcia

Índice

WL—RM

Contexto

Conceptos

Finalidad

Wikiproyectos

Relacionados

Calendario

Participación

Niveles de
participación

Recompensas

Conclusiones I

Desarrollo

Presentación

DBpedia

Aplicaciones

Un ejemplo

Conclusión

Actitudes

GISpedia

Contacto

GISpedia

- Existe GISpedia como acción empresarial, pero no como proyecto Wikimedia
- [Portal:Geografía](#)
- [Portal:Geography](#)
- [Mapa de la Innovación en Aragón](#)
- [Digital Earth no traducida](#)
- [Wikipedia:WikiProject Geographical coordinates](#)

Wiki Loves
Región de
Murcia

Índice

WL—RM

Contexto

Conceptos

Finalidad

Wikiproyectos

Relacionados

Calendario

Participación

Niveles de
participación

Recompensas

Conclusiones I

Desarrollo

Presentación

DBpedia

Aplicaciones

Un ejemplo

Conclusión

Actitudes

GISpedia

Contacto

GISpedia

- Existe GISpedia como acción empresarial, pero no como proyecto Wikimedia
- [Portal:Geografía](#)
- [Portal:Geography](#)
- [Mapa de la Innovación en Aragón](#)
- [Digital Earth no traducida](#)
- [Wikipedia:WikiProject Geographical coordinates](#)



Quizás la sola participación en el último item podría abrir un Wikiproyecto conexo:

Wiki Loves
Región de
Murcia

Índice

WL—RM

Contexto

Conceptos

Finalidad

Wikiproyectos

Relacionados

Calendario

Participación

Niveles de
participación

Recompensas

Conclusiones I

Desarrollo

Presentación

DBpedia

Aplicaciones

Un ejemplo

Conclusión

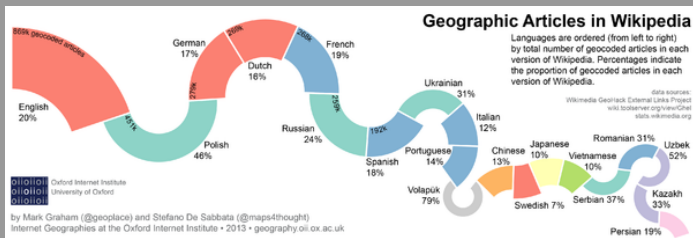
Actitudes

GISpedia

Contacto

Coordenadas Geográficas de la Región de Murcia

Porque no solo se georeferencian objetos, Pols, también Sols, artículos.



This graph illustrate the percentage of geo-referenced articles in the twenty editions of Wikipedia containing the largest number of geo-referenced articles (Graham, Mark; De Sabbata, Stefano. "Geographic intersections of languages in Wikipedia". Information Geographies at the Oxford Internet Institute. Retrieved 23 August 2014).

Quizás otra prueba para las Olimpiadas de Geografía



que pasan a tener otros útiles de trabajo en las Olimpiadas de Tecnologías de la Información Geográfica



Wiki Loves
Región de
Murcia

Índice

WL – RM

Contexto

Conceptos

Finalidad

Wikiproyectos

Relacionados

Calendario

Participación

Niveles de
participación

Recompensas

Conclusiones I

Desarrollo

Presentación

DBpedia

Aplicaciones

Un ejemplo

Conclusión

Actitudes

GISpedia

Contacto

Contacto



Wiki Loves
Región de
Murcia

Índice

WL – RM

- Contexto
- Conceptos
- Finalidad
- Wikiproyectos
- Relacionados
- Calendario
- Participación
- Niveles de participación
- Recompensas
- Conclusiones I

Desarrollo

- Presentación
- DBpedia
- Aplicaciones
- Un ejemplo
- Conclusión
- Actitudes
- GISpedia

Contacto



Muchas gracias por su asistencia
y atención

Si precisa información o por cualquier razón:

abelardo.lopez@skeye2k.org

info@wikimedia.es